

KAKO NASTANEJO ZEMLJEVIDI?



MERILO



Kovanec na fotografiji je enako velik kot v resnici. Prikazan je v naravni velikosti. To lahko sam preveriš s kovancem.

MERILO 1:1

Narisano je v enaki velikosti, kot je v resnici



Kovanec na fotografiji je večji kot v resnici. Fotografija je narejena v zvečanem merilu.

ZVEČANO MERILO



Kovanec na fotografiji je manjši kot v resnici. Fotografija je narejena v zmanjšanem merilu.

ZMANJŠANO
MERILO

ZEMLJEVIDI SO NARISANI V ZMANJŠANEM MERILU

- Zemljevidi so narisani v zmanjšanem merilu, zato da lahko neko površje prikažemo na listu, v knjigah, atlasih...
- Merila so različna. Večje površje želimo prikazati na zemljevidu, bolj ga moramo pomanjšati!



Merilo

1 : 1 000 000

Merilo

1 : 150 000



LETALSKA FOTOGRAFIJA

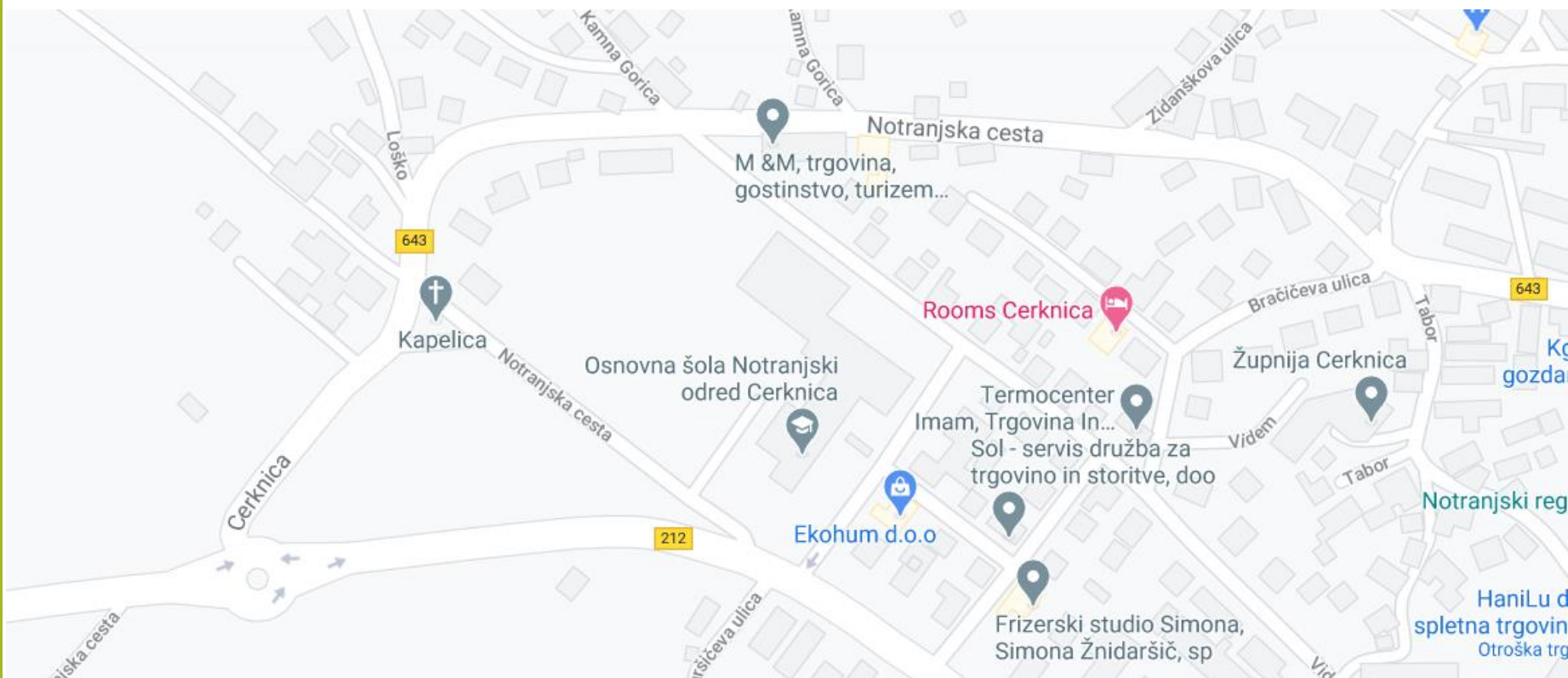


- Letalska fotografija nastane, ko z letala fotografirajo zemeljsko površje.
- Namenjena je izdelovanju zemljevidov.
- S pomočjo letalske fotografije kartografi izdelajo zemljevide mest, ulic, pokrajin ...
- Zemeljsko površje fotografirajo, da si lažje predstavljajo razporeditev cest, poti, travnikov in zgradb, ki jih vrišejo v zemljevid.

LETALSKA FOTOGRAFIJA OKOLICE NAŠE ŠOLE



NAČRT NARISAN S POMOČJO PREJŠNJE LETALSKE FOTOGRAFIJE



LEGENDA

- Vsak zemljevid ali načrt mora vsebovati tudi **legendo**.
- Legenda nam razloži, kaj pomenijo na zemljevidu barve ter različni znaki.
- Pomaga nam, da se na zemljevidu ali načrtu dobro znajdemo.

NAČRT PARKA

LEGENDA



Travnik



Sprehajalna steza



Drevo



Gredica z zemljo



Mizica in stoli



Koš za smeti



STRANI NEBA

Zemljevidi so običajno narisani tako, da je:

- SEVER zgoraj,
- JUG spodaj,
- VZHOD na desni strani in
- ZAHOD na levi strani zemljevida.

Če je zemljevid narisana drugače, mora strani neba prikazovati vetrovnica, ki je ob zemljevidu.

S

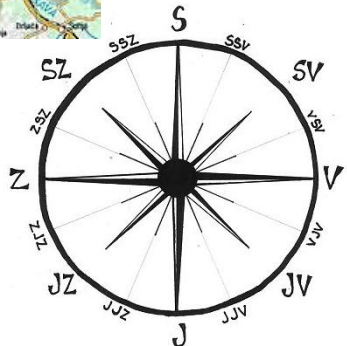



Z

V

J

vetrovnica



SESTAVINE ZEMLJEVIDA

Vsak zemljevid ali načrt mora vsebovati naslednje sestavine:

- NASLOV,
- MERILO,
- LEGENDO in
- STRANI NEBA.

SLOVENIA



NASLOV

LEGENDA

- National capital
- Major city
- Town, village
- Major airport
- International boundary
- Highway
- Under construction
- Main road
- Railroad

MERILO



The boundaries and names used on this map do not imply...