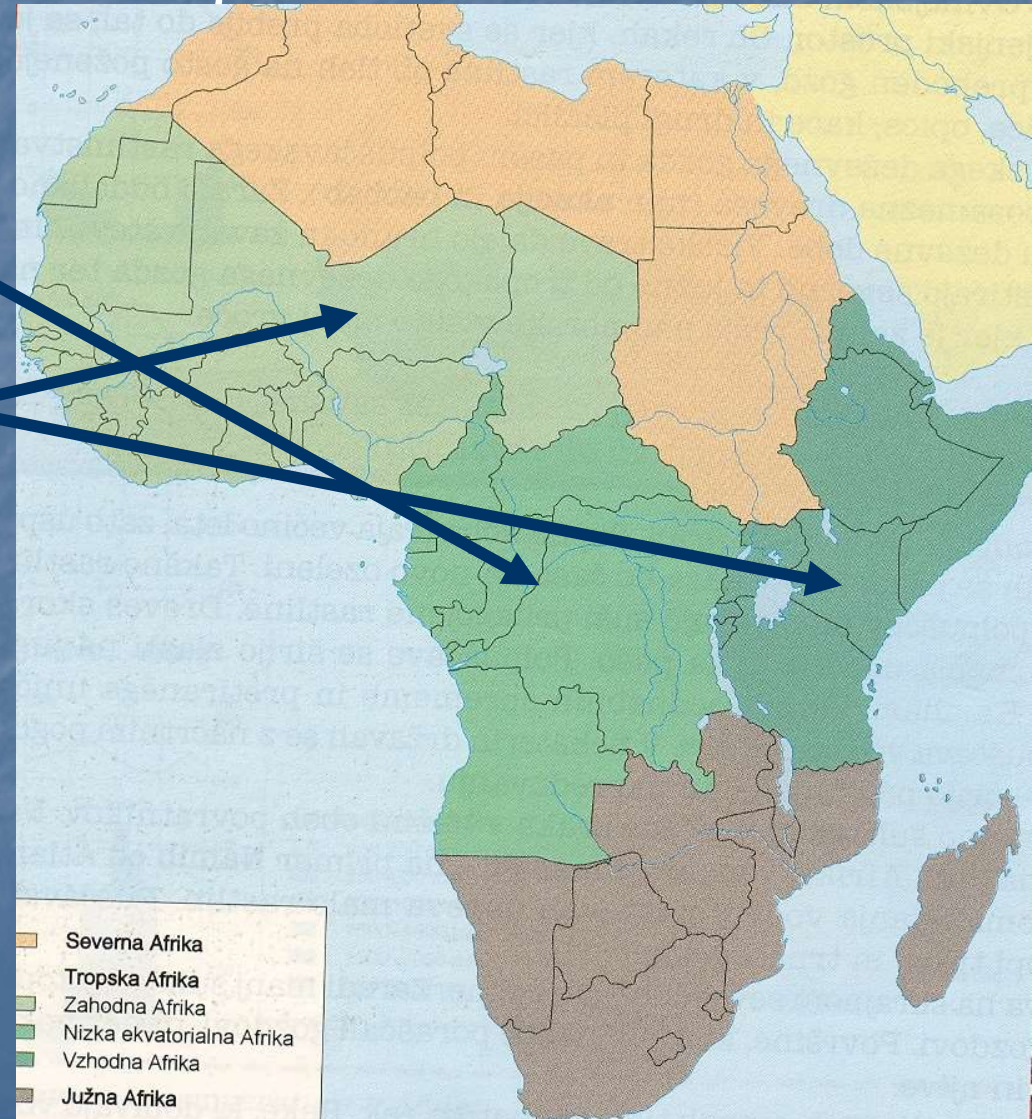


*To skico delitev tropske Afrike že imate narisano v zvezku*

- Tropska Afrika leži ob ekvatorju.
- Delitev:
  - Nizka ekvatorialna
  - Vzhodna
  - Zahodna



# Zahodna Afrika

# ■ 1. DRŽAVE

S pomočjo karte v atlasu in učbenika (str. 14) naštej države Zahodne Afrike

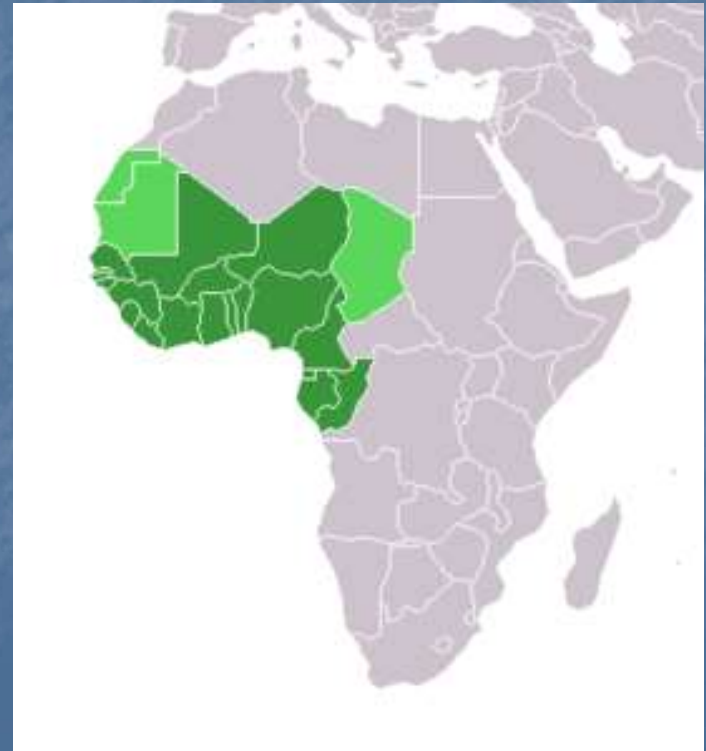


## DRŽAVE ZAHODNE AFRIKE

Benin  
Burkina Faso  
Čad  
Gambija  
Gana  
Gvineja  
Gvineja Bissau  
Liberija  
Mali  
Mavretanija  
Niger  
Nigerija  
Senegal  
Sierra Leone  
Slonokoščena obala  
Togo  
Zelenortski otoki  
Zahodna Sahara

# LEGA

- na J meji na Gvinejski zaliv,
- na S na Saharo,
- Na Z na Atlantski ocean.



# Podnebje in rastje:

- z oddaljevanjem od ekvatorja je vedno manj padavin.

Tropski deževni gozd (obalno območje)



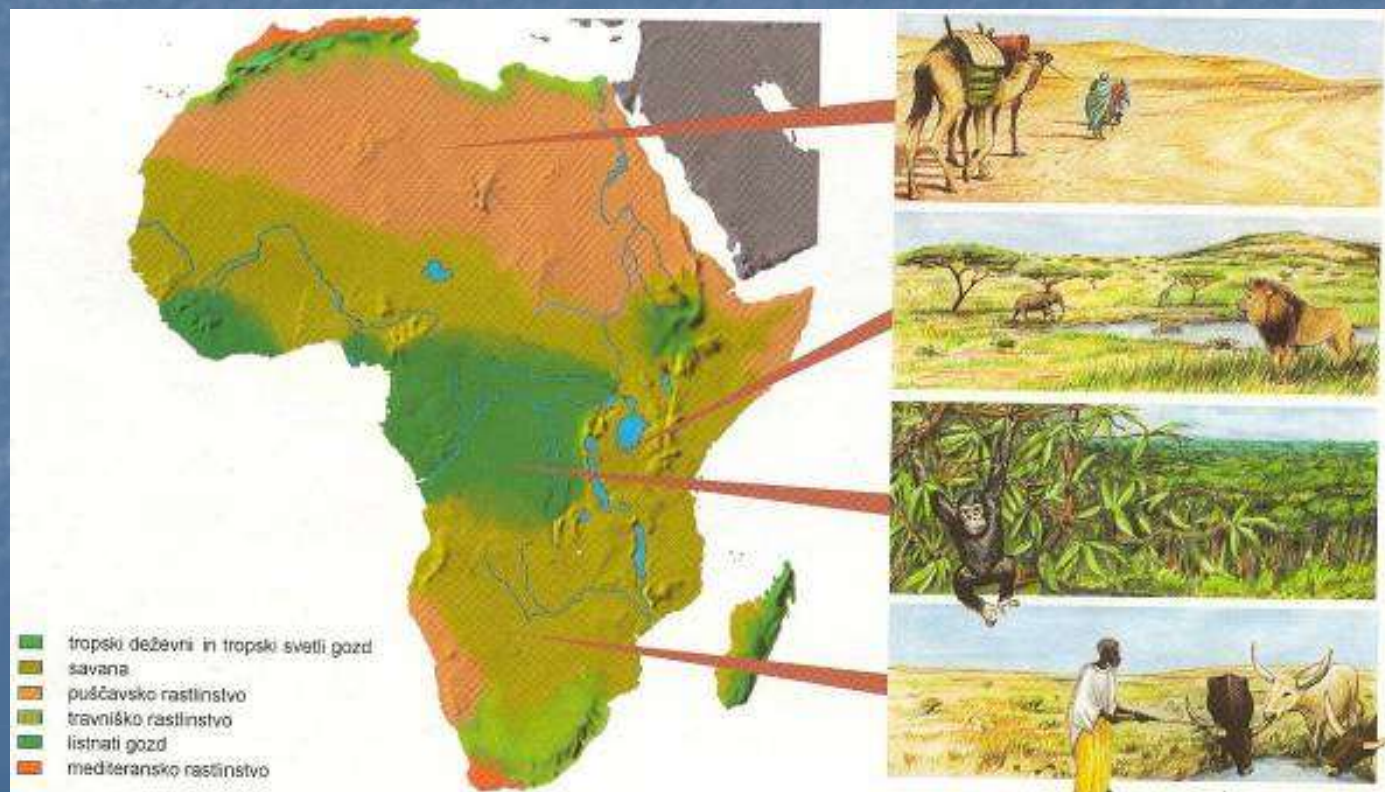
savana



polpuščava



puščava



## Samooskrbno kmetijstvo:

- maniok (gomoljnica za moko)
- sirek
- proso, koruza, riž.



## Plantažno gojenje za izvoz:

- Kavčukovec,
- Kakavovec,
- Banane,
- Oljne palme (za olje iz plodov),
- Bombaž (v notranjosti),
- Arašide in
- Kavovec.



arašidi - gomoljnica



banane




Prerez ploda kakavovca





bombaž



kavčukovec

kavovec



kava




bananovec



Tropski sadež je rdečkaste barve, malo večji kot oliva. Iz njega se pridobiva palmovo olje.

# Gospodarstvo:

- na reki Volti je eno največjih akumulacijskih jezer na svetu,
- Veliko rud in dragocenih kovin - izvoz
- nafta (Nigerija največja afriška izvoznica),
- ob obali večja mesta, nekaj industrije.



# Poselitev:

- savanski pas,
- priobalno območje preveč vlažno, polpuščava presuha,
- vedno več priseljencev ob Gvinejskem zalivu (pomorstvo, trgovina, odkritje nafte).



## Sahel:

- je pas med savano in puščavo,
- sem se širi Sahara,
- tu je suša – ni možno gojenje kulturnih rastlin,
- prevladuje nomadska živinoreja,
- dolgotrajna suša - posledica je lakota.



# Lakota:

